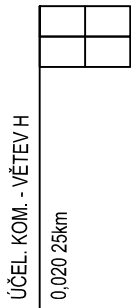


Podrobný podélný profil: PP\_VĚTEV G M 1:250/25  
ZÚ Km 0,00000 - KÚ Km 0,05802



SKLONOVÉ POMĚRY:

ZMĚNA PŘÍČNÉHO SKLONU:


KÓTY NIVELETY

KÓTY TERÉNU

STANIČENÍ


VZDÁLENOST PŘ. ŘEZŮ:

SMĚROVÉ POMĚRY:



AUTORIZACE:

ZMĚNA 10/2025

ZODP. PROJEKTANT: ING. VLASTIMIL ŠMÍŘÁK		 <div>Občanská 1116/18 710 00 Ostrava - Slezská Ostrava</div>	
VYPRACOVAL: ING. LADISLAV ZAHRADNÍČEK			
KONTROLOVAL: BARBORA KYŠKOVÁ			
PROJEKTANT OBJEKTU: D.1.1. ARCHITEKTONICKO STAVEBNÍ ŘEŠENÍ			
INVESTOR: MĚSTO BOHUMÍN, MASARYKOVA 158, NOVÝ BOHUMÍN, 735 81, BOHUMÍN	MÍSTO STAVBY: BOHUMÍN		
	KATASTRÁLNÍ ÚZEMÍ: STARÝ BOHUMÍN		
NÁZEV AKCE: BOHUMÍN MĚSTSKÁ NEMOCNICE PAVILON LDN, PŘÍJEZDOVÁ KOMUNIKACE A PARKOVIŠTĚ	PARCELNÍ ČÍSLO: VIZ. B. SOUHRNNÁ TECHNICKÁ ZPRÁVA		
STAVEBNÍ OBJEKT: SO 02 - ZPEVNĚNÉ PLOCHY A PARKOVIŠTĚ	ČÁST: STAVEBNÍ	FORMÁT: 420/420	
	DATUM: LEDEN 2022	STUPEŇ: DPS	
	ARCHIVNÍ ČÍSLO:		
JMÉNO VÝKRESU: PODÉLNÝ PROFIL - VĚTEV G	MĚŘITKO: 1:250/25	ČÍSLO VÝKRESU: D.1.1.b.3.4	